



GOBIERNO DE TAMAULIPAS  
PODER LEGISLATIVO

## DIPUTACIÓN PERMANENTE

### HONORABLE ASAMBLEA LEGISLATIVA:

En uso de la facultad que le confieren los artículos 115 fracción IV, de la Constitución Política de los Estados Unidos Mexicanos, 64 fracción IV de la Constitución Política del Estado de Tamaulipas, y 15 fracción IX de la Ley de Catastro para el Estado de Tamaulipas, el Ayuntamiento del Municipio de **Mier**, Tamaulipas, mediante Oficio número 308/2017 de fecha 8 de septiembre del año en curso, presentó la **Propuesta de Tablas de Valores Unitarios de Suelo y Construcciones** que servirán de base para el cobro de las contribuciones sobre la propiedad inmobiliaria, durante el **ejercicio fiscal del año 2018**.

Quienes integramos la Diputación Permanente de referencia, con fundamento en lo dispuesto por los artículos 61 y 62, fracción II, de la Constitución Política del Estado, 46, párrafo 1; 53, párrafos 1 y 2; 56, párrafo 2; 58, y 95, párrafos 1, 2, 3 y 4 de la Ley sobre la Organización y Funcionamiento Internos del Congreso del Estado Libre y Soberano de Tamaulipas, tenemos a bien presentar el siguiente:

## DICTAMEN

### I. Antecedentes.

La iniciativa de mérito fue recibida el día 15 de septiembre del presente año, por la Diputación Permanente que formula el presente Dictamen, cuyos integrantes tuvimos a bien reunirnos en la Sala de Comisiones de este Congreso del Estado Libre y Soberano de Tamaulipas, a fin de analizar la acción legislativa que nos ocupa y emitir nuestra opinión al respecto.



**GOBIERNO DE TAMAULIPAS  
PODER LEGISLATIVO**

## **II. Competencia.**

Por ser de estricto derecho, en primer término analizamos lo relativo a la competencia de esta Legislatura para conocer y resolver sobre la propuesta de mérito, debiéndose afirmar que esta Legislatura local, de conformidad con lo dispuesto en el artículo 115, fracción IV párrafo tercero, de la Constitución Política de los Estados Unidos Mexicanos, está facultada para conocer y analizar las propuestas de tablas de valores unitarios de suelo y construcciones, para que los Municipios cuenten con los instrumentos legales que les permitan realizar el cobro de las contribuciones sobre la propiedad inmobiliaria.

Así también, cabe señalar que este Poder Legislativo local es competente para resolver en definitiva el presente asunto, con base en lo dispuesto por el artículo 58, fracciones I y LXI, así como el 133 párrafo tercero de la Constitución Política local, que le otorga facultades al Congreso del Estado, para expedir, reformar y derogar las leyes y Decretos que regulan el ejercicio del poder público, así como para ejercer las demás facultades conferidas constitucional y legalmente.

En frecuencia con la disposición constitucional que antecede, la Diputación Permanente tiene plenas facultades para fungir como órgano dictaminador, con base en lo dispuesto en el artículo 62, fracción II de la Constitución Política local, quedando así justificada la intervención de este órgano legislativo respecto a la emisión del presente dictamen, mismo que se somete a la consideración del Pleno Legislativo para su resolución definitiva.



GOBIERNO DE TAMAULIPAS  
PODER LEGISLATIVO

### **III. Objeto de la acción legislativa.**

La acción legislativa sometida a consideración de esta Diputación Permanente, tiene como propósito expedir las **Tablas de Valores Unitarios de Suelo y Construcciones** que servirán de base para el cobro de las contribuciones sobre la propiedad inmobiliaria, durante el **ejercicio fiscal del año 2018**.

En efecto, de conformidad con lo dispuesto en el artículo 15 fracción IX de la Ley de Catastro para el Estado de Tamaulipas, es facultad y obligación del Ayuntamiento del Municipio de **Mier**, proponer al Congreso del Estado, las Tablas de Valores Unitarios de Suelo y Construcciones, lo cual por entrañar situaciones jurídicas para los propietarios y detentadores de predios en la jurisdicción territorial del municipio citado, se presenta a través de una propuesta que por su naturaleza, en virtud de prever situaciones jurídicas para determinadas personas, es sujeta al trámite legislativo ordinario de una Iniciativa de Decreto para los efectos parlamentarios correspondientes.

### **IV. Aspectos relevantes sobre las Tablas de Valores Unitarios.**

En principio, es menester destacar que en uso de la facultad que le confieren los artículos 115 fracción IV, de la Constitución Política de los Estados Unidos Mexicanos, 64 fracción IV de la Constitución Política del Estado de Tamaulipas, y 15 fracción IX de la Ley de Catastro para el Estado de Tamaulipas, el Ayuntamiento del Municipio de **Mier**, Tamaulipas, mediante Oficio número 308/2017 de fecha 8 de septiembre del año en curso, presentó la Iniciativa de Decreto mediante el cual se expiden las **Tablas de Valores Unitarios de Suelo y Construcciones** que servirán



**GOBIERNO DE TAMAULIPAS  
PODER LEGISLATIVO**

de base para el cobro de las contribuciones sobre la propiedad inmobiliaria, durante el **ejercicio fiscal del año 2018**.

Asimismo, el Ayuntamiento de referencia, con fundamento en el artículo 115, fracción IV, párrafo tercero de la Constitución Política de los Estados Unidos Mexicanos, en armonía con el artículo 133, fracción I y párrafo tercero, de la Constitución Política del Estado de Tamaulipas, acordó la citada propuesta de tablas de valores unitarios de suelo y construcciones.

En ese mismo contexto, los artículos 49 fracción II y 107 del Código Municipal, así como los artículos 15, 72, 73, 74, 75, 76, 77, 78, 79, 80, 81, 82 y 83 de la Ley de Catastro para el Estado de Tamaulipas, constituyen el marco legal al que se circunscriben las facultades de los Ayuntamientos para iniciar decretos, el establecimiento de la base del impuesto sobre la propiedad urbana, suburbana y rústica, que será el valor catastral que resulte de la aplicación de las Tablas de Valores, así como las competencias en materia catastral para los Ayuntamientos del Estado respectivamente. En este último dispositivo legal citado, se explica el sistema de valuación y líneas de trabajo que deberán seguir las autoridades en la materia, así como los procedimientos para la formulación, establecimiento y actualización de los valores unitarios de suelo y construcciones y los factores y coeficientes de demérito o incremento y que sirven de base para la determinación del valor catastral de los predios ubicados en su jurisdicción territorial.



**GOBIERNO DE TAMAULIPAS  
PODER LEGISLATIVO**

Es necesario precisar, que el valor catastral, observado desde la perspectiva del carácter general de la ley que lo regula, cumple una función plural, ya que dentro de ella se contienen aspectos tan diversos como la elaboración de planes y proyectos socioeconómicos, y la determinación de bases para calcular las contribuciones sobre la propiedad inmobiliaria, fraccionamiento de ésta, división, consolidación, traslación, mejora y las que tengan como propósito el cambio del valor de los inmuebles. De ahí que el valor catastral sirva como referencia para la determinación del impuesto sobre la propiedad urbana, suburbana y rústica, que constituye una importante fuente de ingresos para los municipios y que les permite contar con recursos económicos para solventar los gastos propios de su gestión administrativa.

**V. Consideraciones de la Diputación Permanente.**

Como ha quedado expuesto en el cuerpo del presente Dictamen, la acción legislativa que nos ocupa atiende el propósito de expedir las Tablas de Valores Unitarios de Suelo y Construcciones que servirán de base para el cobro de las contribuciones sobre la propiedad inmobiliaria, durante el ejercicio fiscal del año 2018.

Es pertinente mencionar que la presente acción legislativa se sustenta en base a lo dispuesto en el artículo 74 de la Ley de Catastro para el Estado de Tamaulipas, que textualmente señala:

*"Los Ayuntamientos deberán presentar al Congreso del Estado las propuestas de tablas de valores y, en su caso, adjuntar las observaciones y recomendaciones realizadas respecto a éstas por las Juntas Municipales de Catastro, a más tardar el 10 de septiembre del año inmediato anterior al que se aplicarán dichos valores, para proceder a su análisis, revisión, discusión, modificación y aprobación, en su caso. Si los Ayuntamientos no presentaran nueva propuesta de tabla de valores, el Congreso del Estado determinará la actualización de las mismas."*



**GOBIERNO DE TAMAULIPAS  
PODER LEGISLATIVO**

En este tenor, de los asuntos recibidos por este Congreso del Estado, se observa que en los registros administrativos que al efecto se tienen, la propuesta de Tablas de Valores correspondiente al Municipio de **Mier**, Tamaulipas, se recibió en forma extemporánea, en virtud de que la fecha límite para su presentación ante esta Legislatura lo fue el 10 de septiembre del actual, y la citada propuesta se presentó el 15 de septiembre, circunstancia que entraña una evidente falta de observancia a la ley antes referida.

Es decir, se trata de un acto jurídico sujeto a la condición de su presentación, para efectos de iniciar su trámite dentro del plazo determinado legalmente, dicho requisito de temporalidad es indispensable para su eficacia, toda vez que su incumplimiento, le hace carecer de validez, por lo tanto resulta nulo al no acreditarse dicha formalidad.

Por ende, al tenerse legalmente como nulo o no acreditado el acto jurídico correspondiente, en este caso el concerniente a la presentación de la propuesta de la Tabla de Valores Catastrales respectiva, de conformidad con el artículo antes citado de la Ley de Catastro para el Estado, este Poder Legislativo local está facultado para determinar la actualización de las Tablas de Valores que aplicarán el próximo año 2018, con base en el principio jurídico ordinario de anualidad fiscal.

A la luz de lo anteriormente expuesto, esta Diputación Permanente, estima conveniente tener por no presentada en tiempo la propuesta de referencia y, en consecuencia, ratificar las Tablas de Valores Unitarios del actual ejercicio fiscal 2017 del Municipio de Mier, Tamaulipas, expedidas por este Congreso del Estado mediante Decreto No. LXIII-40, publicado en el Periódico Oficial del Estado anexo al número 135, de fecha 10 de noviembre del año próximo pasado.



**GOBIERNO DE TAMAULIPAS  
PODER LEGISLATIVO**

Cabe mencionar, que para este órgano dictaminador, no pasa desapercibido el hecho de que la Ley de Ingresos y el Presupuesto de Egresos del Municipio, tienen íntima relación con las Tablas de Valores Unitarios de Suelo y Construcciones, en virtud de que son la base para el cobro del impuesto predial contemplado en la Ley de Ingresos y de su ejercicio en el Presupuesto de Egresos correspondiente.

Por las razones anteriormente expuestas y en el entendido de que se pretenden establecer criterios justos y equilibrados para la valuación catastral de los predios ubicados en la jurisdicción territorial del Municipio referido, quienes integramos la Diputación Permanente, respetuosamente sometemos a consideración de la Honorable Asamblea Legislativa, para su discusión y aprobación en su caso, el presente dictamen con proyecto de:

**DECRETO POR EL QUE SE APRUEBAN LOS VALORES UNITARIOS DE SUELO Y CONSTRUCCIONES, Y COEFICIENTES DE INCREMENTO Y DE DEMÉRITO, QUE SERVIRÁN DE BASE PARA LA DETERMINACIÓN DEL VALOR CATASTRAL DE PREDIOS URBANOS, SUBURBANOS, CENTROS DE POBLACIÓN DE ORIGEN EJIDAL, CONGREGACIONES Y DEMÁS LOCALIDADES, ASÍ COMO DE LOS PREDIOS RÚSTICOS DEL MUNICIPIO DE MIER, TAMAULIPAS, PARA EL EJERCICIO FISCAL DEL AÑO 2018.**

**Artículo 1º.** Se ratifican para el ejercicio fiscal del año 2018, las Tablas de Valores Unitarios de Suelo y Construcciones, y los coeficientes de incremento y de demérito del actual ejercicio fiscal 2017, expedidas por este Congreso del Estado mediante Decreto No. LXIII-40, publicado en el Periódico Oficial del Estado anexo al número 135, de fecha 10 de noviembre del año próximo pasado, que servirán de base para la determinación del valor catastral de predios urbanos, suburbanos, centros de población de origen ejidal, congregaciones y demás localidades, así como de los predios rústicos del **Municipio de Mier**, Tamaulipas, contenidos en las siguientes tablas especificadas:



GOBIERNO DE TAMAULIPAS  
PODER LEGISLATIVO

## I. PREDIOS URBANOS

### A) TERRENOS

Valores unitarios para **Terrenos Urbanos** por m<sup>2</sup> expresados en pesos según su ubicación:

1	ZONA HABITACIONAL MUY BUENA	\$ 280.00
2	ZONA HABITACIONAL BUENA	\$ 200.00
3	ZONA HABITACIONAL MEDIO	\$ 130.00
4	ZONA HABITACIONAL ECONÓMICA	\$ 110.00
5	ZONA HABITACIONAL POPULAR	\$ 55.00

### CLASIFICACION DE PREDIOS Y SU LOCALIZACION DE ACUERDO A LA UBICACION Y TIPO DE CONSTRUCCION QUE PREDOMINA EN EL ÁREA HOMOGENEA

#### 1.- Zonas en la cual predomina la construcción clasificada como Habitacional Buena.

A) NORTE: Calle Rómulo Garza.  
SUR: Calle Álvaro Obregón  
ESTE: Calle Allende  
OESTE: Calle Zaragoza

B) NORTE: Calle Álvaro Obregón  
SUR: Calle Mercaderes  
ESTE: Calle Allende  
OESTE: Calle Guerrero

C) NORTE: Calle Mercaderes  
SUR: Ave. Cuauhtémoc  
ESTE: Calle Allende  
OESTE: Calle Eulalio González

Valor por metro cuadrado de terreno \$ 280.00

Valor por metro cuadrado de construcción \$ 2,000.00

#### 2.- Zonas en la cual predomina la construcción clasificada como Habitacional Media (alta).

A) NORTE: Calle Pedro J. Méndez  
SUR: Calle Jiménez  
ESTE: Calle Allende  
OESTE: Calle Guerrero





**GOBIERNO DE TAMAULIPAS  
PODER LEGISLATIVO**

B) NORTE: Calle Jiménez  
SUR: Calle Rómulo Garza  
ESTE: Calle Allende  
OESTE: Calle Abasolo

C) NORTE: Calle Álvaro Obregón  
SUR: Calle Mercaderes  
ESTE: Calle Guerrero  
OESTE: Calle Ocampo

D) NORTE: Calle Mercaderes  
SUR: Ave. Cuauhtémoc  
ESTE: Calle Eulalio González  
OESTE: Calle Veracruz

Valor por metro cuadrado de terreno \$ 200.00

Valor por metro cuadrado de construcción \$ 1,700.00

**3.- Zonas en la cual predomina la construcción clasificada como Habitacional Media (baja).**

A) NORTE: Calle Eugenio Rodríguez  
SUR: Calle J. H. Palacios  
ESTE: Calle Terán  
OESTE: Calle Allende

B) NORTE: Calle J. H. Palacios  
SUR: Ave. Cuauhtémoc  
ESTE: Calle 20 de Noviembre  
OESTE: Calle Allende

Valor por metro cuadrado de terreno \$ 130.00.

Valor por metro cuadrado de construcción \$ 1,700.00

**4.- Zonas en la cual predomina la construcción clasificada Habitacional Económica.**

A) NORTE: Calle Pedro J. Méndez  
SUR: Calle Jiménez  
ESTE: Calle Guerrero  
OESTE: Calle Matamoros

B) NORTE: Calle Jiménez  
SUR: Calle Rómulo Garza  
ESTE: Calle Abasolo  
OESTE: Calle Aldama



**GOBIERNO DE TAMAULIPAS  
PODER LEGISLATIVO**

C) NORTE: Calle Rómulo Garza  
SUR: Calle Álvaro Obregón  
ESTE: Calle Zaragoza  
OESTE: Calle Aldama

D) NORTE: Calle Álvaro Obregón  
SUR: Calle Mercaderes  
ESTE: Calle Ocampo  
OESTE: Calle Veracruz

E) NORTE: Calle Pedro J. Méndez  
SUR: Calle Eugenio Rodríguez  
ESTE: Calle Terán  
OESTE: Calle Allende

Valor por metro cuadrado de terreno \$ 110.00

Valor por metro cuadrado de construcción \$ 1,200.00

**5.- Zonas en la cual predomina la construcción clasificada como Habitacional Popular.**

A) NORTE: Calle Pedro J. Méndez  
SUR: Calle Eugenio Rodríguez  
ESTE: Calle Matamoros  
OESTE: Calle Aldama

B) NORTE: Calle Eugenio Rodríguez  
SUR: Calle Álvaro Obregón  
ESTE: Calle Aldama  
OESTE: Calle Veracruz

C) NORTE: Calle Pedro J. Méndez  
SUR: Calle J. H. Palacios  
ESTE: Calle Lucio Blanco  
OESTE: Calle Terán

Valor por metro cuadrado de terreno \$ 55.00

Valor por metro cuadrado de construcción \$ 1,200.00

**Valores unitarios de terreno y construcción para los predios ubicados en:**

- A) FRACCIONAMIENTO VILLAS DEL CANTARO:  
- Terreno \$ 55.00 por metro cuadrado.  
- Construcción \$ 2,000.00 por metro cuadrado.



GOBIERNO DE TAMAULIPAS  
PODER LEGISLATIVO

**B) FRACCIONAMIENTO CAMPESTRE LAS BLANCAS:**

- **Terreno** \$ 140.00 por metro cuadrado.
- **Construcción** \$ 2,500.00 por metro cuadrado.

Al expedir el Avalúo Catastral para escrituración por primera vez de algunos de estos lotes se considerará un valor de \$ 55.00 por metro cuadrado.

**C) COLONIA LAS TORRES:**

- **Terreno** \$ 55.00 por metro cuadrado.
- **Construcción** \$ 1,200.00 por metro cuadrado.

**D) COLONIA RIBERAS DEL ALAMO:**

- **Terreno** \$ 55.00 por metro cuadrado.
- **Construcción** \$ 1,200.00 por metro cuadrado.

**COEFICIENTES DE DEMÉRITOS E INCREMENTOS PARA  
TERRENOS URBANOS**

**1.- Demérito o disminución del valor**

**A) FACTOR DE FRENTE:**

Predios con frente menor de 7 metros lineales.

Factor de demérito

	Factor de demérito
6 metros lineales	0.95
5 metros lineales	0.90
4 metros lineales	0.85
3 metros lineales	0.80
2 metros lineales	0.70
1 metro lineal	0.60

**B) Predios con frente menor de un metro e interiores:** Factor de demérito 0.50

**C) FACTOR DE FONDO:** Predios con profundidad de más de 35 metros lineales:

	Factor
40 metros lineales	0.90
45 metros lineales	0.85
50 metros lineales	0.80
60 metros lineales	0.75

**D) FACTOR DE DESNIVEL:** predios con pendientes fuertes: Factor de demérito 0.85

**E) Factor de terreno resultante:** Predios con superficie mayor de 500 m<sup>2</sup> : 0.70 al terreno restante



**GOBIERNO DE TAMAULIPAS  
PODER LEGISLATIVO**

**2.- Méritos o incrementos de valor de terreno**

**Factor de posición del terreno en la manzana:**

Incremento por esquina	Comercial de primera.	Factor 1.25
	Comercial de segunda.	1.20
	Habitacional primera.	1.15
	Habitacional segunda.	1.10

**B) CONSTRUCCIONES**

**Valores unitarios para tipos de Construcción por m<sup>2</sup> expresados en pesos:**

Tipc	HABITACIONAL	Valor por m <sup>2</sup>
01	CONSTRUCCIÓN MUY BUENA	\$ 3,000.00
02	CONSTRUCCIÓN BUENA	\$ 2,000.00
03	CONSTRUCCIÓN MEDIA	\$ 1,700.00
04	CONSTRUCCIÓN ECONÓMICA	\$ 1,200.00
05	CONSTRUCCIÓN POPULAR O ANTIGUA	\$ 500.00

Para la práctica de la valuación catastral de las construcciones ubicadas en el Municipio, se aplicarán los presentes valores unitarios, tomándose en cuenta para la determinación del valor de la construcción los factores siguientes:

- a) Uso y calidad de la construcción;
- b) Costo y calidad de los materiales de construcción utilizados, y
- c) Costo de la mano de obra empleada.

LOS VALORES UNITARIOS PARA TIPOS DE CONSTRUCCIÓN ANTERIORES SE DEMERITARÁN DE ACUERDO A SU ESTADO DE CONSERVACIÓN:

Estado de conservación	Factor
Bueno	1.00
Regular	0.85
Malo	0.70
Ruinoso	0.30

**II. PREDIOS SUBURBANOS**

<p align="center"><b>Valores unitarios para terrenos suburbanos</b></p> <p><b>Localización:</b> Terrenos colindantes con la zona urbana, sin servicios públicos, susceptibles de urbanización, de acuerdo a las distancias y su ubicación en relación con la zona urbana</p>	De \$ 20.00 a \$ 50.00 por m <sup>2</sup>
--	---

La tabla de valores unitarios para tipos de construcción prevista para los predios urbanos, se aplicará a las construcciones edificadas en el suelo o terreno suburbano.



**GOBIERNO DE TAMAULIPAS  
PODER LEGISLATIVO**

### III. PREDIOS RÚSTICOS

Tabla de valores unitarios expresados en pesos por Hectárea:

Uso del suelo	Valor unitario por ha.
Riego	\$ 8,000.00
Temporal	\$ 5,000.00
Pastizales	\$ 5,000.00
Agostadero	\$ 2,000.00

### COEFICIENTES DE INCREMENTO Y DEMÉRITO DEL VALOR PARA TERRENOS RÚSTICOS

**A) TERRENOS CON UBICACIÓN:**

**FACTOR**

	Excelente	1.15
	Favorable	1.00
	Regular	0.90
	Desfavorable	0.80

**B) TERRENOS CON ACCESO:**

	Bueno	1.15
	Regular	1.00
	Malo	0.85

**C) TERRENOS PEDREGOSOS:**

	Mínima	1.00
	Moderada	0.90
	Alta	0.75
	Excesiva	0.65

**D) TERRENOS CON EROSIÓN:**

	Mínima	1.00
	Moderada	0.90
	Severa	0.75

**E) TERRENOS CON TOPOGRAFÍA:**

	Semiplana	1.00
	Inclinada media	0.95
	Inclinada fuerte	0.80
	Accidentada	0.75



GOBIERNO DE TAMAULIPAS  
PODER LEGISLATIVO

**F) ACCESO A VÍAS DE COMUNICACIÓN:**

Colindantes a caminos federales y estatales	1.15
Colindantes a ríos, arroyos, presas y lagunas	1.10
Colindantes a menos de 2.5 Km. de vías de comunicación	1.05

<b>G) TERRENOS SALITROSOS:</b>	0.60
--------------------------------	------

**H) SITUACIÓN JURÍDICA DE LA TENENCIA DE LA TIERRA:**

Propiedad privada	1.00
Ejidal	0.60
Posesión	0.60

La tabla de valores unitarios para tipos de construcción prevista para los predios urbanos, se aplicará a las construcciones edificadas en el suelo o terreno rústico. Se exceptúan las construcciones enunciadas en el artículo 105, fracción VI del Código Municipal para el Estado de Tamaulipas, en relación con el artículo 107 del propio Código de la base gravable para los predios rústicos.

**Artículo 2º.** Para la determinación del valor catastral de los predios suburbanos ubicados en localidades sin estudio técnico, así como de nuevos predios producto del fraccionamiento o subdivisión de los existentes y en general los que no queden comprendidos en este Decreto, el Ayuntamiento determinará valores catastrales provisionales como lo establece la Ley de Catastro para el Estado de Tamaulipas.

**Artículo 3º.** Cuando existan causas supervinientes relacionadas con los linderos y características de las zonas homogéneas o de los corredores de valor, se haga necesario crearlos o modificarlos, el Ayuntamiento tendrá la facultad para realizar lo conducente, a efecto de que tales zonas y corredores se encuentren acordes con la realidad del valor de mercado y ubicación de los predios.



**GOBIERNO DE TAMAULIPAS  
PODER LEGISLATIVO**

## **TRANSITORIO**















**Artículo Único.** El presente Decreto entrará en vigor el día 1 de enero del año 2018 y deberá publicarse en el Periódico Oficial del Estado.



GOBIERNO DE TAMAULIPAS  
PODER LEGISLATIVO

Dado en la Sala de Comisiones del Congreso del Estado Libre y Soberano de Tamaulipas, a los veintiocho días del mes de septiembre del año dos mil diecisiete.

DIPUTACIÓN PERMANENTE

NOMBRE	A FAVOR	EN CONTRA	ABSTENCIÓN
 DIP. CARLOS ALBERTO GARCÍA GONZÁLEZ PRESIDENTE		_____	_____
 DIP. ALEJANDRO ETIENNE LLANO SECRETARIO		_____	_____
 DIP. HUMBERTO RANGEL VALLEJO SECRETARIO		_____	_____
 DIP. ÁNGEL ROMEO GARZA RODRÍGUEZ VOCAL		_____	_____
 DIP. BEDA LETICIA GERARDO HERNÁNDEZ VOCAL		_____	_____
 DIP. VÍCTOR ADRIÁN MERAZ PADRÓN VOCAL		_____	_____
 DIP. RAFAEL GONZÁLEZ BENAVIDES VOCAL		_____	_____